

Ça vaut le détour...



► L'Abbaye d'Ouille-l'Abbaye

En briques, pierres et ardoises, c'est pendant la guerre de Cent Ans que le prieuré d'Ouille est baptisé abbaye. La paternité de ce titre, qui semble mal convenir à l'établissement encore peu développé, revient peut-être aux Anglais. Guerres et troubles successifs ont bien d'ailleurs failli ruiner le prieuré, mais les moines prennent la relève des chanoines redonnant vie à la fondation. Les feuillants entreprennent d'achever les restaurations entamées par M. de Boyvin. Le monastère, qui entre alors dans une ère prospère, tire profit de ses reliques qui donnent lieu à de nombreuses célébrations.

Infos - Conseils

Yerville et ses environs

Yerville, cité cachoise de caractère, se situe au centre du territoire de la Communauté de Communes d'Yerville-Plateau de Caux. En plein cœur du pays cachois et à seulement 25 km de la côte d'Albâtre, ce territoire, composé de 19 communes se découvre tout au long de ses itinéraires... où le terroir, ruralité et nature raviveront les charmes de la campagne.

Référence Carte

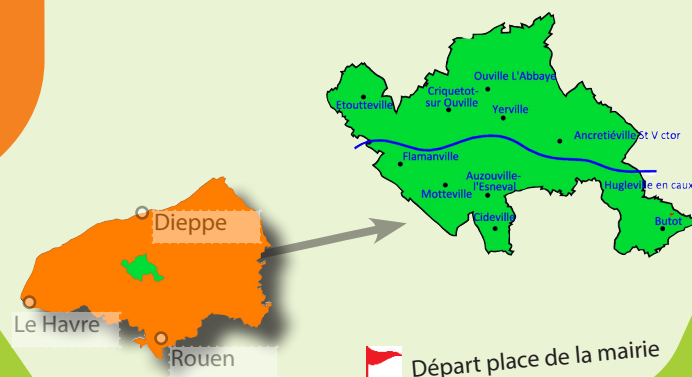
IGN Série bleue (1 : 25000)
N° 1910E

Renseignements

Office de Tourisme
Yerville - Plateau de Caux
Tél. : 02 32 70 33 81
www.cc-yervilleplateaucaux.fr

Office de Tourisme
du Pays Plateau de Caux
Maritime
Tél. : 02 35 97 00 63
www.plateaucauxmaritime.com

Seine-Maritime Tourisme
Tél. : 02 35 12 10 10
www.seine-maritime-tourisme.com



Document réalisé par la Communauté de Communes d'Yerville-Plateau de Caux.

Pays de Caux Yerville et ses alentours

Randonnée en Seine-Maritime



RANDONNÉE À PIED

Circuit 61 Ouville l'Abbaye
A travers les terres de l'abbaye
8 km - 2h environ



Circuit 61


A travers les terres de l'abbaye

8 km – 2h environ

Départ : Place de la Mairie

AVIS DU RANDONNEUR :


Parcours à travers les terres féodales d'antan de la commune

1 Le départ se fait place de la mairie. Empruntez et descendez la route de l'abbaye. Au bout de 500 mètres, vous découvrirez la beauté de son abbaye ainsi que de son ancien relais de la poste. 

2 200 mètres plus loin, vous empruntez le chemin dénommé « 4 chemins », chemin de plaine de 400 mètres de long.

3 A la 1ère intersection, vous tournerez sur votre gauche afin de vous délecter d'une nouvelle traversée de plaine aux frontières des quatre communes d'Ouville l'Abbaye, Torp Mesnil, Lindebeuf et Berville en Caux.

4 Arrivés au terme de ce chemin, vous arriverez chemin baudribosc et empruntez la route sur votre gauche. Une petite route de campagne vous sera proposée sur environ 500 mètres.


5 A la 1ère intersection, bifurquez sur votre gauche. Si vous avez un peu de temps, n'hésitez pas à faire 200 mètres supplémentaires et allez admirer le manoir du Bel Air, jolie bâtisse du XVIème siècle. 


6 Arrivés au terme de cette route, tournez sur votre droite, route que vous empruntez sur 500 mètres.

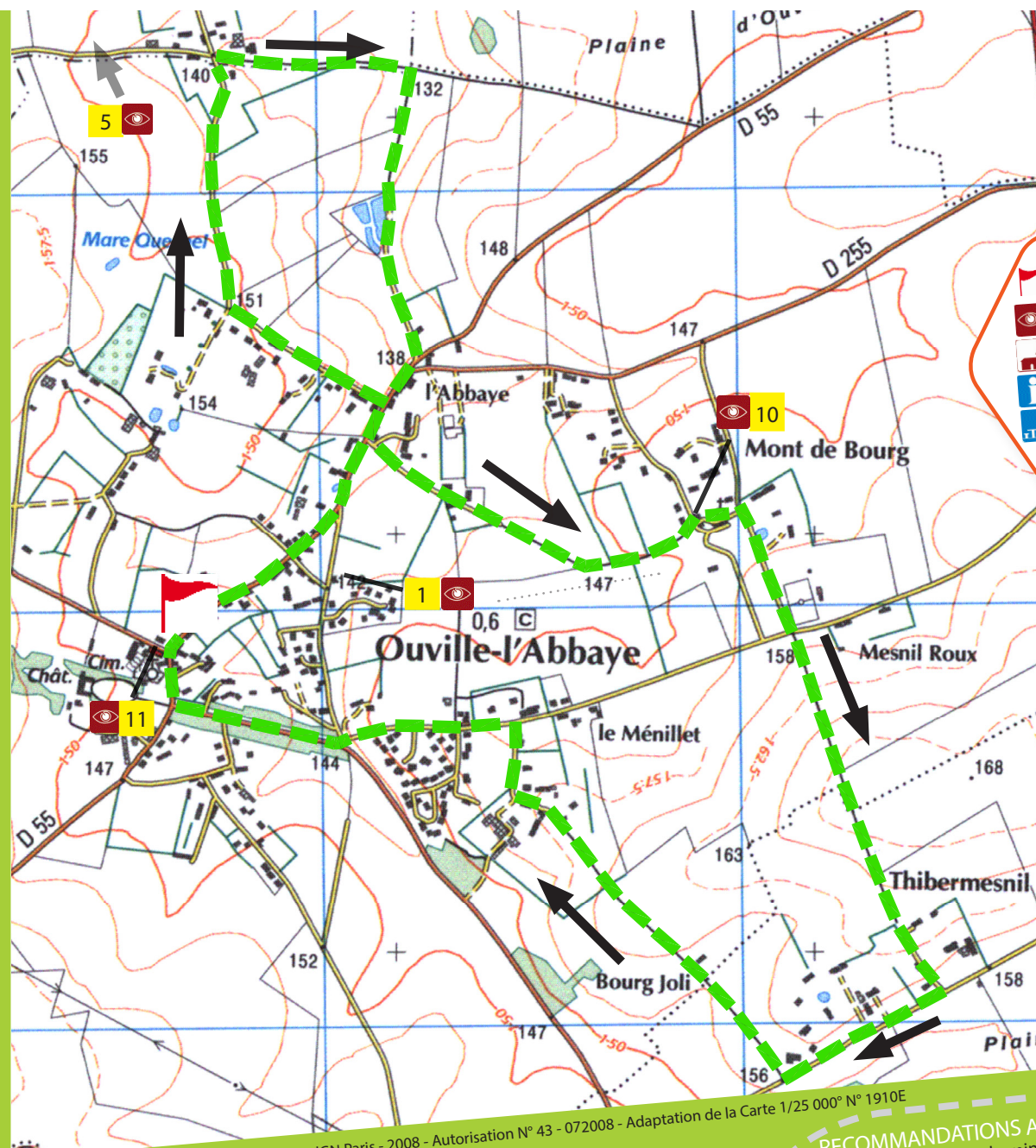
7 200 mètres plus loin, c'est le chemin de plaine sur votre droite que vous empruntez sur 500 mètres.

8 Au bout de ce chemin, vous arriverez dans le quartier du Ménillet, ponctué de ses demeures de campagne.

9 Tournez sur votre gauche puis la 1ère sur votre droite pour récupérer le chemin de sabotiers 200 mètres plus loin. Ce chemin vous mènera au Thibermesnil, lieu de l'ancien château du village.

10 Tournez sur votre gauche et au bout de 500 mètres, c'est sur votre gauche que vous vous dirigerez, rue du stade. Vous passerez devant la maison avec sa tour si spécifique ainsi que sa chapelle du XVème siècle. 

11 Au bout de cette route, vous arriverez alors sur la route de Lindebeuf pour ensuite récupérer la route de l'abbaye, lieu de départ de cette randonnée. Arrivés au terme de ce parcours, n'hésitez pas à vous rendre au château datant du XVIIIème siècle. 




LÉGENDE

-  Départ du circuit
-  Curiosité
-  Eglise visible
-  Panneau d'information
-  Aire de pique-nique

Échelle 0 250m 500m

© IGN Paris - 2008 - Autorisation N° 43 - 072008 - Adaptation de la Carte 1/25 000° N° 1910E

POUR TROUVER SON CHEMIN

Sur la carte, le drapeau  indique le point de départ, matérialisé sur le terrain par un totem où figurent les informations relatives au circuit.



RECOMMANDATIONS AUX RANDONNEURS

- | Ne pas s'écarter des chemins
- | Ne rien jeter, emporter ses déchets
- | Tenir les chiens en laisse
- | Ne pas pénétrer dans les propriétés privées
- | Respecter la nature, les cultures, les animaux
- | Pensez au travail des agriculteurs et des forestiers
- | Attention aux croisements avec d'autres randonneurs (piétons, cavaliers, VTT).
- | En période de chasse, être prudent
- | En forêt ne pas allumer de feu