

# Ça vaut le détour...



## ► L'école rurale de Gonzeville

La commune de Gonzeville valorise son patrimoine en restaurant son église et en reconstituant une salle de classe des années 1950 dans son ancienne école.

Mobilier d'époque, bureaux, plumiers, tableau noir ont été retrouvés... Le poêle trône encore au centre de la pièce... Même le parquet a gardé son odeur de bois ciré...

Depuis 2004, cette petite salle aux souvenirs d'antan accueille l'espace d'une dictée, des maîtres d'école très particuliers... Ainsi, Michel De Dekker, Pierre Bonte et Laurent Cabrol, Martine Marie Müller... se sont succédés au bureau du maître. Ce village a reçu un prix national de l'environnement en 2008 pour la sauvegarde des talus plantés.

Tél. 02.35.56.74.95.

## Infos - Conseils

### Doudeville et ses alentours

Doudeville, cité cauchoise de caractère, se situe au centre du territoire de la Communauté de communes « Plateau de Caux – Fleur de Lin ». En plein cœur du pays cauchois et à seulement 20 km de la côte d'Albâtre, ce territoire, composé de 21 communes et bordé à l'est par la vallée de la Durdent, s'affirme comme le Pays du Lin, se raconte comme le Pays de Bourvil, le Gars du Coin, et se découvre tout au long de ses itinéraires... où terroir, ruralité et nature raviveront les charmes campagnards.

### Référence Carte

IGN Série bleue (1/25000)  
N° 1909 OT - Saint Valery en Caux

### Renseignements

**Bureau d'accueil Doudeville**

**Tél. : 02 35 95 68 64**

[www.cc-caux-fleurdelin.fr](http://www.cc-caux-fleurdelin.fr)

**Office de Tourisme du Plateau de Caux Maritime**

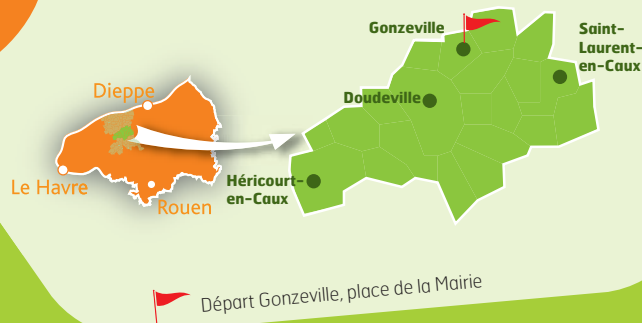
**Tél. : 02 35 97 00 63**

[www.plateaudecauxmaritime.com](http://www.plateaudecauxmaritime.com)

**Seine-Maritime Tourisme**

**Tél. : 02 35 12 10 10**

[www.seine-maritime-tourisme.com](http://www.seine-maritime-tourisme.com)



Départ Gonzeville, place de la Mairie



Document réalisé par la Communauté de Communes Plateau de Caux Fleur de Lin avec le concours financier du Département de la Seine-Maritime.

## Randonnée en Seine-Maritime



## RANDONNÉE À PIED

Circuit **24**

Le chemin de l'école

7 km - 1 h 45 environ

Difficulté ☒ ☐ ☐



Toutes les couleurs  
de la Normandie



[www.seine-maritime-tourisme.com](http://www.seine-maritime-tourisme.com)

Impression : ETC INN (76) Label Imprim'Vert - 2009 - Crédit photos : P. Petit, I. Henry, S. Osouf.



# Circuit 24

## Le chemin de l'école

7 km - 1 h 45 environ

Départ : **Gonzeville** - Place de la Mairie

### AVIS DU RANDONNEUR

Circuit familial, pour découvrir l'église Saint-Samson et l'école rurale de Gonzeville ainsi que le patrimoine de Fultot.

**1** Face au totem, prenez la D25 vers la gauche en direction d'Héberville. Empruntez la première route à droite «rue du Bouffray», puis le premier chemin sur votre gauche. Au bout, vous tournerez à gauche, puis à droite «rue de la Maladrerie». Aux carrefours suivants, prenez deux fois à gauche pour emprunter alors la D37.

**2** Prenez le premier chemin sur votre droite en direction de Fultot. Au bout, traversez la route pour prendre la «rue des mesures» en face, légèrement sur la droite. Elle contourne **l'église de Fultot** par la gauche. Admirez dans le cimetière **le calvaire classé Monument Historique**. A la prochaine intersection, tournez à gauche dans la «rue du Fresnay». Continuez tout droit jusqu'à la sortie de la commune pour prendre à gauche la «rue du champ des oiseaux».

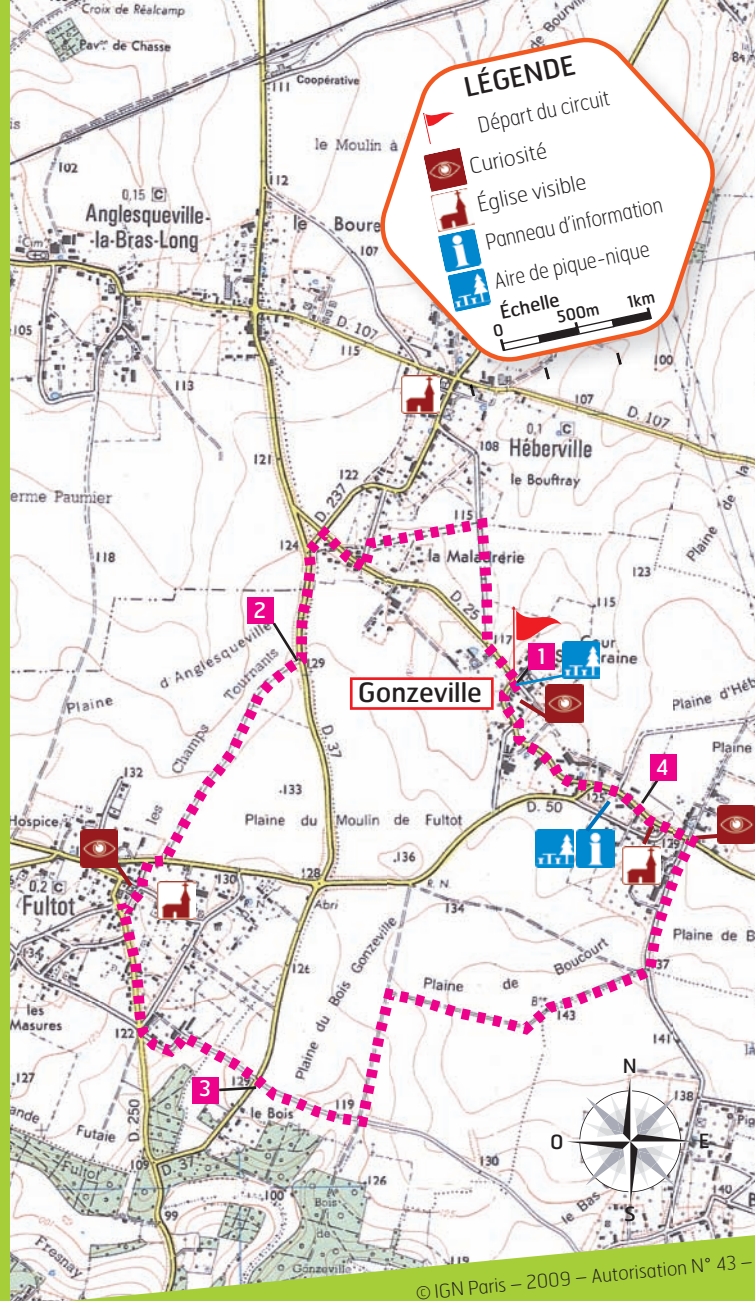
**3** Vous rejoindrez la D37 que vous traverserez pour emprunter en face la petite route qui va vers la plaine. Prenez le premier chemin sur votre gauche, et ensuite, le premier chemin sur votre droite. Arrivé à la route goudronnée tournez à gauche pour rejoindre Gonzeville. Vous arrivez sur la D50. Face à vous, **un joli manoir en briques et grès**. Tournez à gauche «route de Saint Laurent».

Sur votre gauche, vous pouvez passer sous **le porche en chaume pour faire le tour de l'église Saint Samson**.

**4** Continuez tout droit en passant devant la mare communale (sur la gauche). A la prochaine fourche, prenez à droite la D25 «rue du calvaire». Continuez tout droit pour retrouver votre point de départ : **l'école rurale de Gonzeville**.


#### Balises du circuit

- Bonne direction
- Tourner à gauche
- Tourner à droite
- ✗ Mauvaise direction



© IGN Paris - 2009 - Autorisation N° 43 - 09009 - Adaptation de la carte 1 / 25000 N° 1909 OT

### POUR TROUVER SON CHEMIN

Sur la carte, le drapeau  indique le point de départ, matérialisé sur le terrain par un totem où figurent les informations relatives au circuit. Pour parcourir ce circuit, suivez les marques de peinture et les balises de jalonnement de couleur rose.

## Le «clos-masure»



Clos mesures, arbres de haut-jet, mares, vergers de pommiers, villages arborés, sentes, matériaux locaux et formes architecturales traditionnelles constituent les valeurs paysagères héritées du passé et fondatrices du Pays de Caux.



Associant intimement l'arbre et le bâti, le clos mesure (ou cour-masure) se présente comme une cour herbue délimitée par un talus planté d'un rideau d'arbres de haut-jet (hêtres, chênes ou frênes). Cette cour fermée abrite la maison d'habitation et les différents bâtiments d'exploitation agricole. Sa forme est celle d'un quadrilatère plus ou moins régulier d'une surface de quelques ares à une dizaine d'hectares selon l'importance de l'exploitation.

© Les Albums du CAUE «Le Clos-Masure»

### RECOMMANDATIONS AUX RANDONNEURS

- Ne pas s'écarter des chemins
- Ne rien jeter, emporter ses déchets
- Tenir les chiens en laisse
- Ne pas pénétrer dans les propriétés privées
- Respecter la nature, les cultures, les animaux
- Penser au travail des agriculteurs et des forestiers
- Attention aux croisements avec d'autres randonneurs (piétons, cavaliers, VTT).
- En période de chasse, être prudent
- En forêt ne pas allumer de feu