











# Plan de prévention des risques littoraux et d'inondation du bassin versant de la Saône et de la Vienne

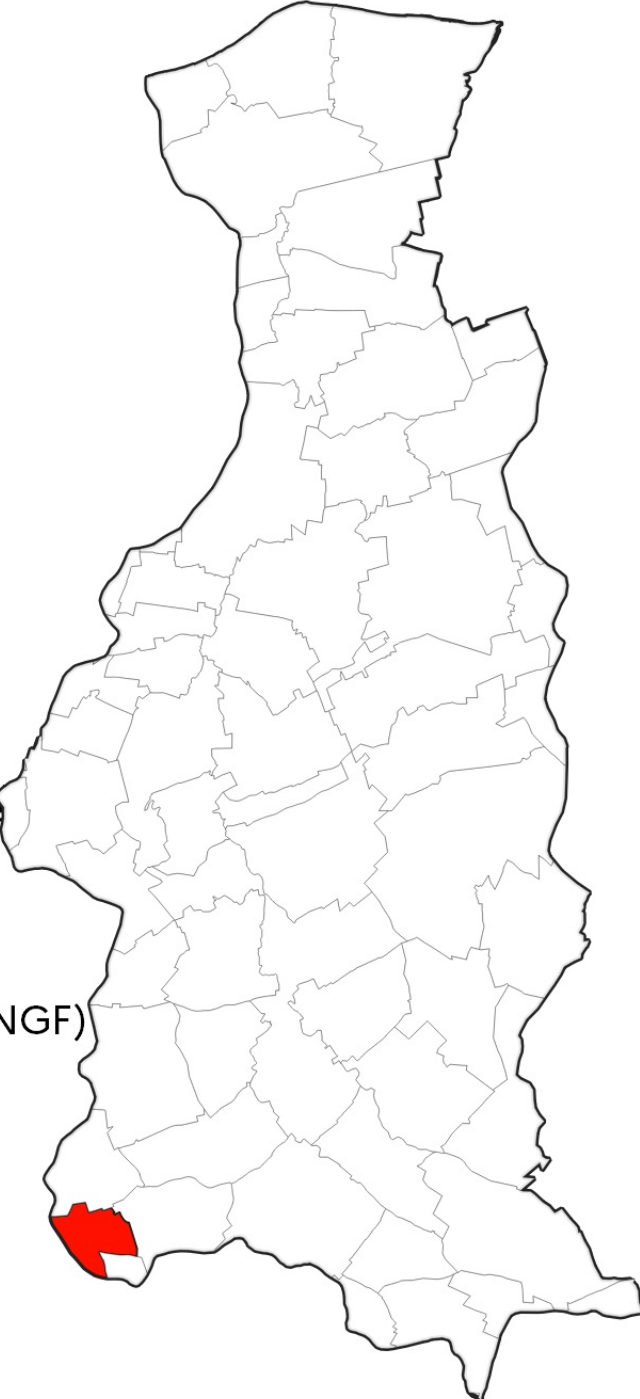
## ZONAGE RÉGLEMENTAIRE - commune de Saint-Martin-aux-Arbres

  
**Plan de prévention des risques littoraux  
et d'inondation du bassin versant de la  
Saône et de la Vienne**

**ZONAGE RÉGLEMENTAIRE -  
commune de Saint-Martin-aux-Arbres**

**Zonage réglementaire**

-  Rouge hachurée verte
-  Rouge
-  Bleu foncé
-  Bleu clair
-  Hachurée violette
-  Emprise ruissellement
-  Limite administrative de commune
-  Limite zone étude
-  Profil et cote de crue centenal (m NGF)



0 0.2 km Novembre 2024

