














# Plan de prévention des risques littoraux et d'inondation du bassin versant de la Saône et de la Vienne

## ZONAGE RÉGLEMENTAIRE - commune de Saint-Martin-aux-Arbres



**Zonage réglementaire**

-  Rouge hachurée verte
-  Rouge
-  Bleu foncé
-  Bleu clair
-  Hachurée violette
-  Emprise ruissellement
-  Limite administrative de communes
-  Limite zone étude
-  Tronçon de la Saône et de la Vienne
-  Profil et cote de crue centenal (m NGF)
-  Voie ferrée
-  Batiment
-  Contour de parcelle cadastrale