

## Ça vaut le détour...



### ► L'église Saint Eloi

Le centre du village, largement remodelé ces dernières années, est dominé par la charmante église Saint Eloi : reconstruite au cours des siècles, elle remonte à la moitié du XIII<sup>ème</sup> siècle. Elle est constituée d'une nef très simple et d'un sanctuaire dont les lambris sont attribués à Voltaire. La tour de bois qui constitue le clocher est exécutée selon les plans de Barthélemy, architecte de la cathédrale de Rouen au XIX<sup>ème</sup> siècle.



Le logo de Cideville requiert une histoire bien précise. En effet, la pomme représente les pommiers et le cidre, boisson cher au Pays de Caux. La sorcière représente la sorcellerie qui tenait une place importante au sein de la commune. La plume fait référence à Voltaire qui a séjourné à plusieurs reprises au sein de la commune. Enfin, le blé est le symbole du village de paysans.

### Infos - Conseils

#### Yerville et ses environs Renseignements

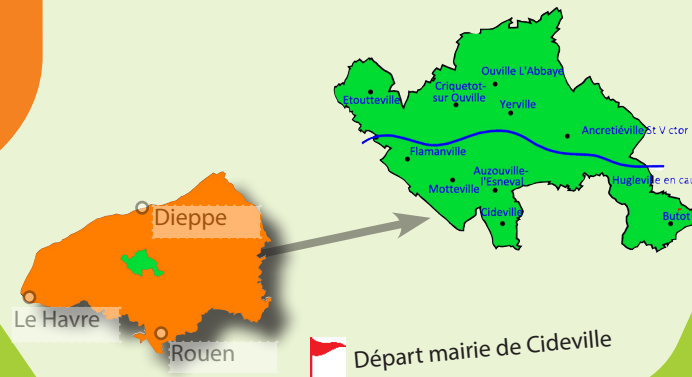
Yerville, cité cachoise de caractère, se situe au centre du territoire de la Communauté de Communes d'Yerville-Plateau de Caux. En plein cœur du pays cachois et à seulement 25 km de la côte d'Albâtre, ce territoire, composé de 19 communes se découvre tout au long de ses itinéraires... où le terroir, ruralité et nature raviveront les charmes de la campagne.

Office de Tourisme  
Yerville - Plateau de Caux  
Tél. : 02 32 70 33 81  
[www.cc-yervilleplateaucaux.fr](http://www.cc-yervilleplateaucaux.fr)

Office de Tourisme  
du Pays Plateau de Caux  
Maritime  
Tél. : 02 35 97 00 63  
[www.plateaucauxmaritime.com](http://www.plateaucauxmaritime.com)

Référence Carte  
IGN Série bleue (1 : 25000)  
N° 1910E

Seine-Maritime Tourisme  
Tél. : 02 35 12 10 10  
[www.seine-maritime-tourisme.com](http://www.seine-maritime-tourisme.com)



Document réalisé par la Communauté de Communes d'Yerville-Plateau de Caux.

### Randonnée en Seine-Maritime



**RANDONNÉE À PIED**  
Circuit 64 Cideville  
Sur les traces de Voltaire  
8 km- 2h environ



## Circuit 64

### Sur les traces de Voltaire

8 km – 2h environ

Départ : Mairie de Cideville

**AVIS DU RANDONNEUR :** Découverte du charme de cette jolie bourgade à travers ses plaines et chemins.

**1** Le départ se fait place de la mairie. Vous pourrez vous rendre près de l'église, située juste à côté. Récemment rénovée, l'Eglise Saint Eloi est dotée de vestiges romans, vitraux et statues de pierre du XVI<sup>ème</sup> siècle.

**2** La mairie dos à vous, empruntez la 2<sup>ème</sup> bifurcation sur votre droite où 200 mètres plus loin, vous y croiserez un calvaire.

Continuez cette route et descendez alors jusqu'au croisement où vous tournerez sur votre gauche puis la 1<sup>ère</sup> sur votre droite, « Hameau Mont Roty ».

**3** 150 mètres plus loin, vous aborderez un parcours en forêt fort agréable sur environ 500 mètres. Arrivés au terme de celui-ci, un 2<sup>ème</sup> vous attendra au lieu-dit « Le trou au Loup ».

**4** Arrivés dans cette forêt, vous aurez tout à loisir d'admirer les arbres et clairières de cet endroit sur plusieurs centaines de mètres qui font aussi le charme de cette balade.

**5** Au terme de cette forêt, il s'agira de récupérer la départementale sur 400 mètres avant de tourner la 1<sup>ère</sup> sur votre droite après le passage sous le pont.

**6** A ce niveau du circuit, il est fort agréable également de longer l'ancienne voie de chemin de fer, arboré de part en part sur une petite route de campagne très peu fréquentée.

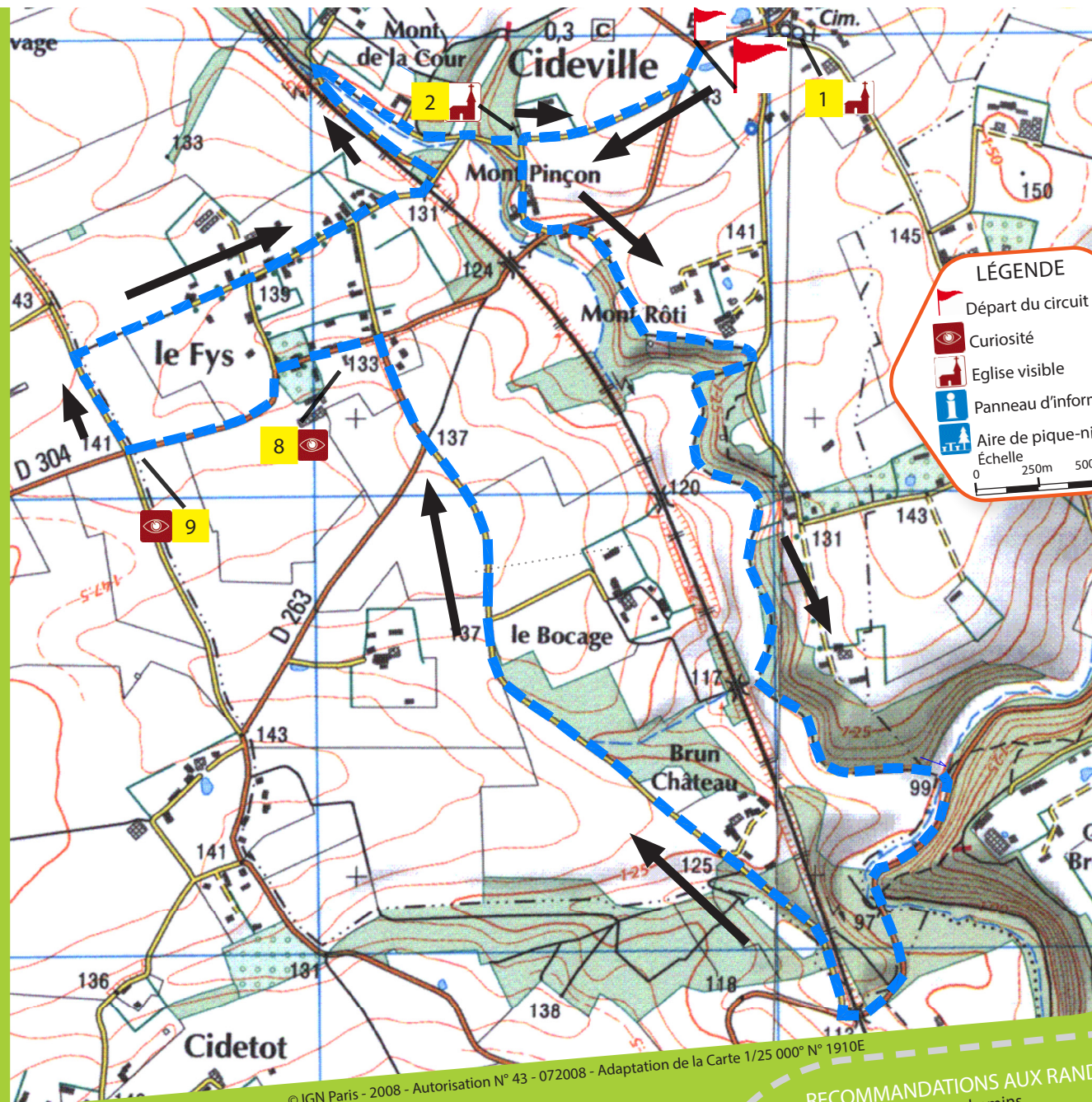
**7** Vous passerez ainsi devant une ferme typique du Pays de Caux sur ce parcours de 800 mètres.

**8** Arrivés à la 1<sup>ère</sup> intersection prenez sur votre gauche et de nouveau à gauche à l'arrivée au Hameau du Fys. Vous y découvrirez tout le charme de belles bâtisses normandes au toit de chaume.

**9** 200 mètres plus loin, vous bifurquerez sur votre gauche afin de rallier l'intersection plus connue sous le nom de « poirier ».

**10** A cet endroit, tournez sur votre droite et après 300 mètres, tournez sur un chemin de plaine à votre droite. Après 400 mètres, vous arriverez auprès d'une ferme qui vous fera rejoindre le hameau du Fys à nouveau.


**11** Après le passage dans ce hameau, vous emprunterez la 1<sup>ère</sup> route sur votre gauche qui vous fera longer la voie ferrée. Vous vous délecterez du passage sur cette petite portion de chemin pour finir enfin votre parcours vers le calvaire du Mont Pinçon et revenir à la mairie.



© IGN Paris - 2008 - Autorisation N° 43 - 072008 - Adaptation de la Carte 1/25 000° N° 1910E



#### POUR TROUVER SON CHEMIN

Sur la carte, le drapeau  indique le point de départ, matérialisé sur le terrain par un totem où figurent les informations relatives au circuit.

- #### RECOMMANDATIONS AUX RANDONNEURS
- ! Ne pas s'écarter des chemins
  - ! Ne rien jeter, emporter ses déchets
  - ! Tenir les chiens en laisse
  - ! Ne pas pénétrer dans les propriétés privées
  - ! Respecter la nature, les cultures, les animaux
  - ! Pensez au travail des agriculteurs et des forestiers
  - ! Attention aux croisements avec d'autres randonneurs (piétons, cavaliers, VTT).
  - ! En période de chasse, être prudent
  - ! En forêt ne pas allumer de feu