

## Ça vaut le détour...



### ► La grange dimière d'Auzouville l'Esneval

Cette magnifique et imposante grange du XVI<sup>ème</sup> siècle était située à Sainte Marie de Vatismesnil (Département de l'Eure).

L'ossature en bois fut démontée et remontée à l'identique sur l'Espace René Bucaille.

Elle est aussi le point de départ de ce chemin de randonnée. Actuellement magnifique salle de réception, elle est dotée d'un cachet indéniable avec ses poutres en bois et la fraîcheur de sa décoration.

Elle accueille également de nombreux évènements dont des expositions ou bien encore diverses manifestations.

### ► Le blason

Les armes d'Esneval sont celles de la puissante famille qui a donné son nom à la commune. Le sinople signifie la vocation agricole de la commune tout autant que l'espérance d'un avenir prometteur (vert).



La foi (les mains croisées) indique la solidarité qui existe entre les habitants et la commune et en réciprocité, la vocation de celle-ci pour la défense de ses administrés.

Infos - Conseils

### Yerville et ses environs

Yerville, cité cachoise de caractère, se situe au centre du territoire de la Communauté de Communes d'Yerville-Plateau de Caux. En plein cœur du pays cachois et à seulement 25 km de la côte d'Albâtre, ce territoire, composé de 19 communes se découvre tout au long de ses itinéraires... où le terroir, ruralité et nature raviveront les charmes de la campagne.

### Référence Carte

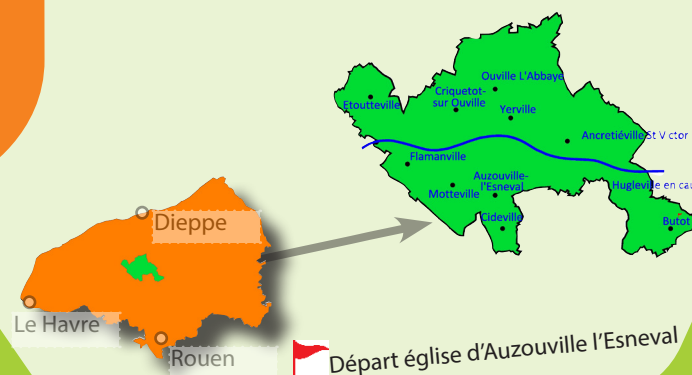
IGN Série bleue (1 : 25000)  
N° 1910E

### Renseignements

Office de Tourisme  
Yerville - Plateau de Caux  
Tél. : 02 32 70 33 81  
[www.cc-yervilleplateaucaux.fr](http://www.cc-yervilleplateaucaux.fr)

Office de Tourisme  
du Pays Plateau de Caux  
Maritime  
Tél. : 02 35 97 00 63  
[www.plateaucauxmaritime.com](http://www.plateaucauxmaritime.com)

Seine-Maritime Tourisme  
Tél. : 02 35 12 10 10  
[www.seine-maritime-tourisme.com](http://www.seine-maritime-tourisme.com)



Document réalisé par la Communauté de Communes d'Yerville-Plateau de Caux.

## Pays de Caux Yerville et ses alentours


Randonnée en Seine-Maritime



## RANDONNÉE À PIED

Circuit d'Auzouville l'Esneval

Sur les traces du Seigneur d'Esneval  
7 km - 1h30 environ





## Circuit

### Sur les traces du Seigneur d'Esneval

7km – 1h30 environ

Départ : église d'Auzouville l'Esneval


#### AVIS DU RANDONNEUR

Parcours à travers les sillons du règne des Seigneurs d'Esneval

**1** Le parcours commence au pied de l'église Notre Dame d'Auzouville l'Esneval , route d'Etennemare.

Au bout de 300 mètres, empruntez la route des cambrettes sur votre droite. Après avoir traversé 700 mètres à travers le centre bourg, empruntez le chemin de plaine sur votre droite, et ce pendant 700 mètres.

**2** Au bout de cette distance, tournez sur votre gauche pour emprunter le chemin de plaine juste avant la voie ferrée, et ce pendant 500 mètres.

Vous découvrirez le charme de maisons de campagne au bout de ce chemin. 


**3** Tournez ensuite sur votre gauche pour reprendre la route des Cambrettes et remonter ainsi l'axe principal de la commune. Arrivés au 1er carrefour au bout de 500 mètres, bifurquez sur votre gauche et empruntez la route.

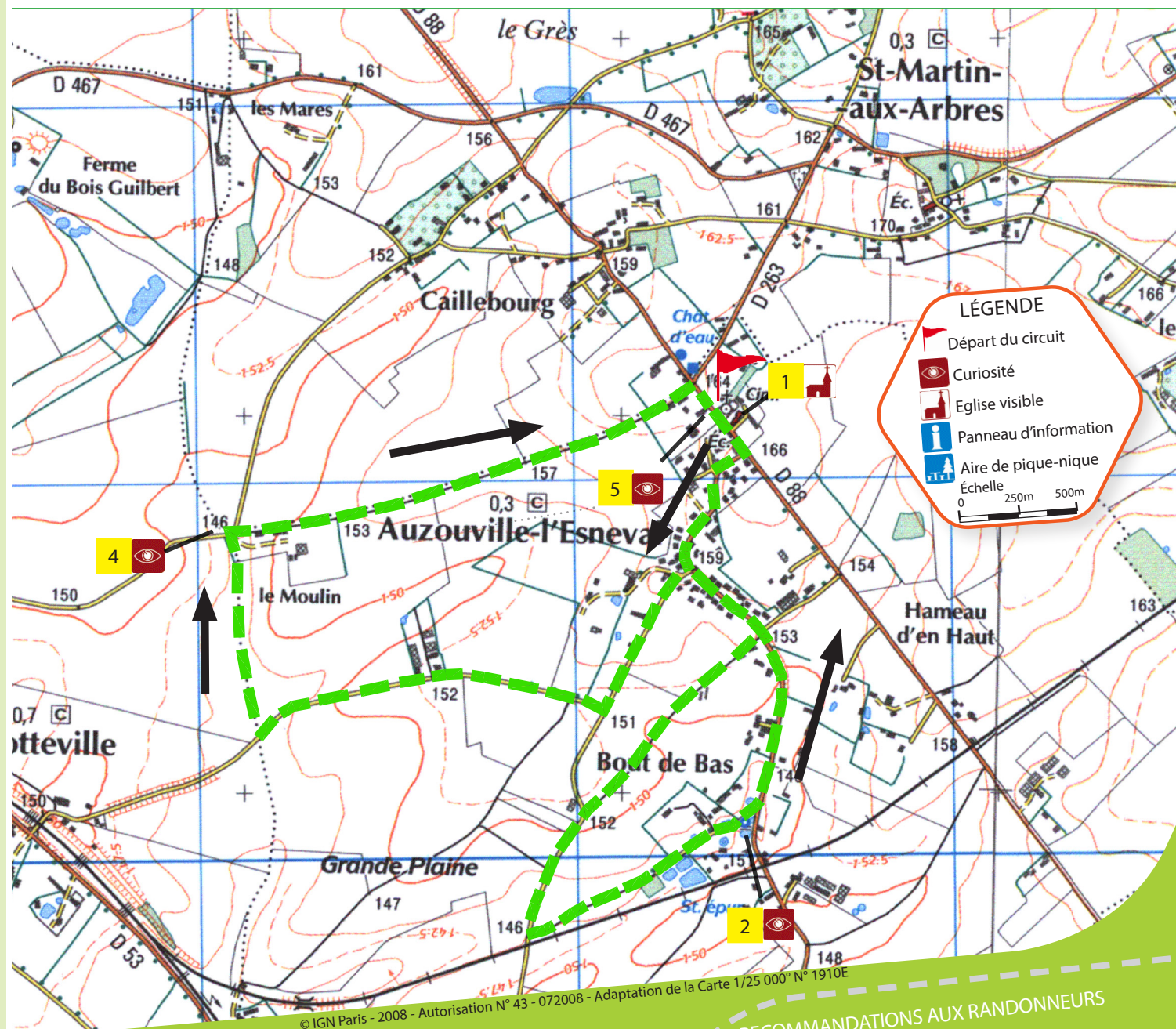
**4** Au bout de 300 mètres, tournez à droite et longez la route qui mène vers la commune de Motteville. Au bout de 400 mètres, tournez sur votre droite dans le chemin de plaine.

Long d'environ 500 mètres, vous arriverez au lieu-dit « La Ferme du Moulin ». 


**5** Arrivés sur ce chemin de plaine, empruntez-le pendant environ 500 mètres.

Vous arriverez ainsi au point de départ de ce chemin.

Vous y découvrirez ainsi la grange dimière de la commune, très joliment restaurée. 



#### POUR TROUVER SON CHEMIN

Sur la carte, le drapeau  indique le point de départ, matérialisé sur le terrain par un totem où figurent les informations relatives au circuit.

**RECOMMANDATIONS AUX RANDONNEURS**

- | Ne pas s'écarter des chemins
- | Ne rien jeter, emporter ses déchets
- | Tenir les chiens en laisse
- | Ne pas pénétrer dans les propriétés privées
- | Respecter la nature, les cultures, les animaux
- | Pensez au travail des agriculteurs et des forestiers
- | Attention aux croisements avec d'autres randonneurs (piétons, cavaliers, VTT).
- | En période de chasse, être prudent
- | En forêt ne pas allumer de feu