

Ça vaut le détour...



### ► Le Château de Galleville

Ancienne propriété du Maréchal Duc de Villars, ce château, construit en 1680, apparaît comme un chef d'œuvre architectural dont la construction est restée intacte. Dans son écrin de verdure avec ses jardins à la française, son potager et ses grandes hêtraies, ce château se dresse comme un bastion du plateau de Caux. A découvrir également, ses intérieurs avec son salon, sa chapelle, sa bibliothèque et son ancienne cuisine ornés de décors en stuc. » Tél. 02.35.96.54.65.

### ► Le Carrefour du Lin

Cet espace, entièrement dédié au lin, vous présentera à travers une vingtaine de vitrines, les différentes utilisations de cette plante à travers l'artisanat, la gastronomie, l'art... L'Office de Tourisme, quant à lui vous présentera les richesses du secteur à travers documentations et projections cinématographiques. »

### Doudeville et ses alentours

« Doudeville, cité cauchoise de caractère, se situe au centre du territoire de la Communauté de communes « Plateau de Caux – Fleur de Lin ». En plein cœur du pays cauchois et à seulement 20 km de la côte d'Albâtre, ce territoire, composé de 21 communes et bordé à l'est par la vallée de la Durdent, s'affirme comme le Pays du Lin, se raconte comme le Pays de Bourvil, le Gars du Coin, et se découvre tout au long de ses itinéraires...où terroir, ruralité et nature raviveront les charmes campagnards.

### Références Cartes

IGN Série bleue (1/25000)  
N°1909 OT - Saint Valery en Caux  
N°1910 O - Yvetot

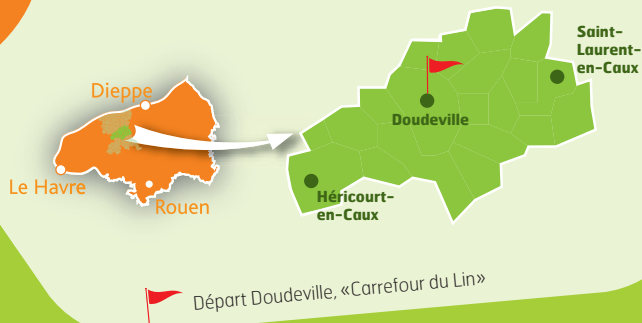
### Renseignements

**Bureau d'accueil Doudeville**  
**Tél. : 02 35 95 68 64**  
www.cc-caux-fleurdelin.fr

**Office de Tourisme du Plateau de Caux Maritime**  
**Tél. : 02 35 97 00 63**  
www.plateaudecauxmaritime.com

**Seine-Maritime Tourisme**  
**Tél. : 02 35 12 10 10**  
www.seine-maritime-tourisme.com

Infos - Conseils



Randonnée en Seine-Maritime

## Pays de Caux Doudeville et ses alentours



## RANDONNÉE À PIED

Circuit **29**

Le tour de Doudeville

16 km - 4 h environ

Difficulté



Document réalisé par la Communauté de Communes Plateau de Caux Fleur de Lin avec le concours financier du Département de la Seine-Maritime.

Impression ETC INN (76) Label Imprim'Vert - 2009 - Crédit photos : P.Petit, J.Henry.



Toutes les couleurs  
de la Normandie



www.seine-maritime-tourisme.com

# Circuit 29

## Le tour de Doudeville

16 km - 4 h environ - Départ : Doudeville - Carrefour du lin

### AVIS DU RANDONNEUR

Découverte de Doudeville, la « Capitale du Lin » et de ses hameaux. A découvrir, le magnifique château de Galleville avec son parc et ses dépendances. Ambiance pittoresque offerte par les sept petits hameaux traversés.

**1** Face au **Carrefour du Lin**, prenez à droite «rue du colonel Person». En haut de la côte, tournez à gauche après le cimetière «rue de Bad Nenndorf» pour entrer sur l'itinéraire balisé. Empruntez le premier chemin sur votre droite vers le hameau de Vautuit.

**2** Au bout, tournez à droite «rue de la mare au loup» pour rejoindre la D20. Traversez en face, légèrement à gauche, en direction de **la mare du Fresnay (Zone Naturelle d'Intérêt Ecologique Floristique et Faunistique)**.

**3** Vous pouvez admirer le **Manoir du Fresnay**, en empruntant sur 150m la route qui part dans le virage à gauche. Continuez la route et prenez à la prochaine intersection, tournez à gauche sur la D37. Prenez le premier chemin à droite qui mène au hameau de Colmont. Au bout, prenez à droite et continuez à droite aux deux prochaines intersections vers le hameau de Galleville.

**4** Vous rejoignez la route qui entoure la propriété du **Château de Galleville**. Tournez à gauche vers la D149. Prenez à droite puis la première à gauche «rue du chêne Héronnel» vers le hameau de Seltot.

**5** A la prochaine intersection, tournez à droite «Cavée du Perrey» et encore à droite pour rejoindre la D 67 que vous empruntez sur la droite. Prenez le «Chemin Harangue» sur votre gauche pour rejoindre le hameau de Bosc Mare. Au bout, prenez «rue du champ de courses», vers la gauche.

**6** Vous arrivez sur la D20. Traversez en face «rue du Bois Marie» au Hameau de Bosc Malterre. Empruntez le premier chemin de terre à gauche qui est **une ancienne voie romaine**. Suivez là jusqu'à la route.

**7** Tournez à droite vers le hameau de Bosc Adam. A la prochaine intersection, prenez à droite et aussitôt à gauche «route du bois

d'Aumare» jusqu'à la D37. Traversez-la et empruntez le chemin forestier en face à travers le «Bois d'Aumare»

**8** Au bout, traversez la route et prenez le chemin de terre en face. Vous arriverez sur la D110 face au **Manoir de Pichemont**. Continuez tout droit «rue du manoir».


**9** A la prochaine intersection, tournez à droite, puis à gauche. Vous arriverez sur la D149. Tournez à droite «rue de la gare» et avancez jusqu'au prochain STOP. Deux solutions s'offrent à vous. - Soit continuer tout droit «rue Cacheleu» pour rejoindre le carrefour du lin votre point de départ -soit, prendre la «rue du Haras» qui monte à gauche, (virage à droite), et avancer tout droit jusqu'au prochain rond point. (fin de l'itinéraire balisé). Au niveau du rond point, tournez à droite. Vous redescendez la «rue du colonel Person» en direction du **Carrefour du Lin**, votre point de départ.

### RECOMMANDATIONS AUX RANDONNEURS

- Ne pas s'écarter des chemins
- Ne rien jeter, emporter ses déchets
- Tenir les chiens en laisse
- Ne pas pénétrer dans les propriétés privées
- Respecter la nature, les cultures, les animaux
- Penser au travail des agriculteurs et des forestiers
- Attention aux croisements avec d'autres randonneurs (piétons, cavaliers, VTT).
- En période de chasse, être prudent
- En forêt ne pas allumer de feu

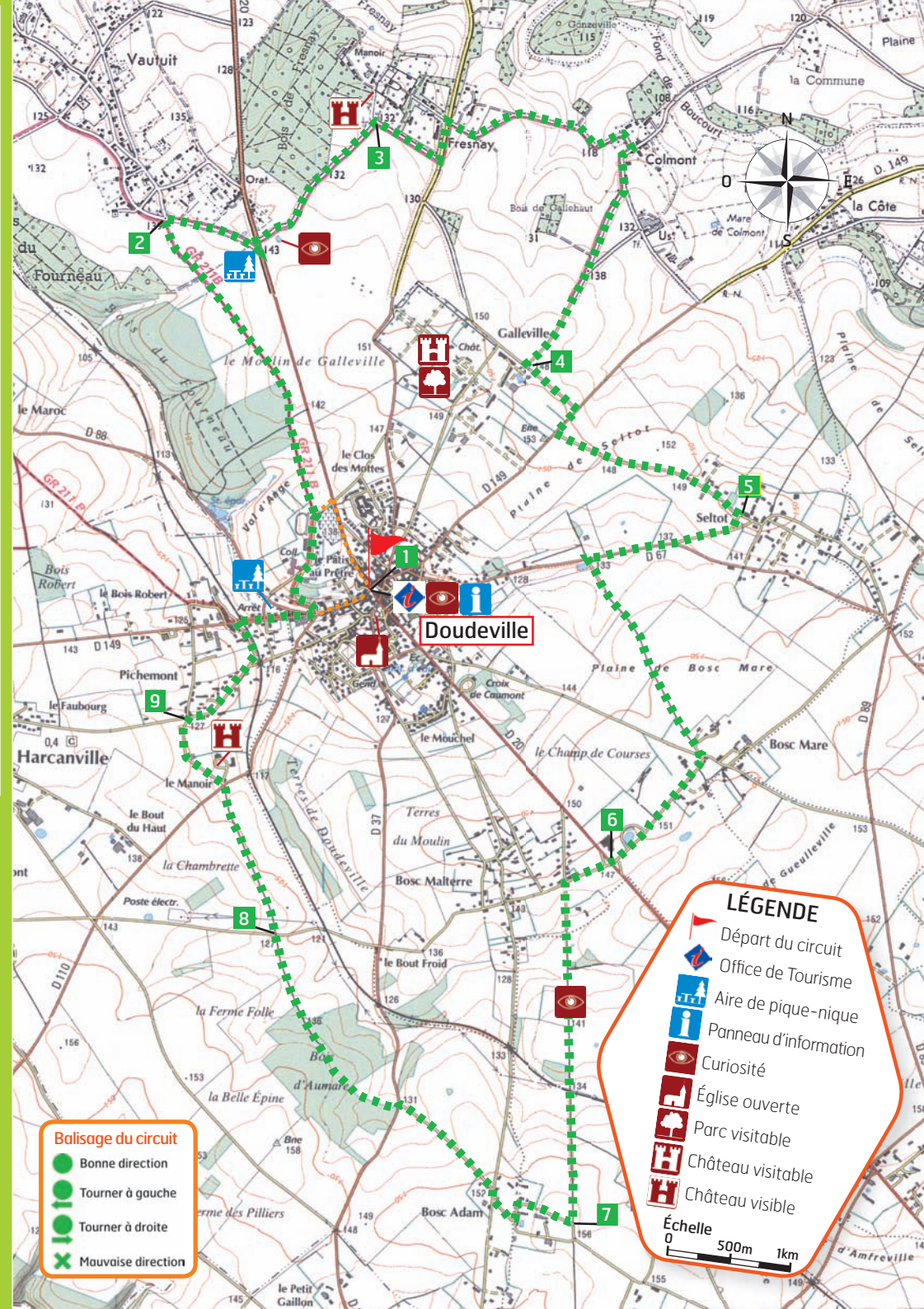


### POUR TROUVER SON CHEMIN

Sur la carte, le drapeau  indique le point de départ, matérialisé sur le terrain par un totem où figurent les informations relatives au circuit. Pour parcourir ce circuit, suivez les marques de peinture et les balises de jalonnement de couleur verte

### Balilage du circuit

- Bonne direction
- Tourner à gauche
- Tourner à droite
- ✗ Mauvaise direction



© IGN Paris - 2009 - Autorisation N° 43 - 09009 - Adaptation de la carte 1 / 25000 N° 1909 OT - N°1910 0